



## Zeichenerklärung

 Gewässer

Stationierung

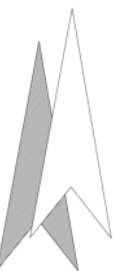
-  100 m
-  500 m

Gewässerschau

 Treffpunkt

 Start

 Ende



Gewässerschau 2023  
Schaubezirk 1

Gewässer:  
Allerbach, Schleifbach, Stockbach

Datum: 11/10/2023  
Bearbeiter:in: Jannik.Sandner

Maßstab  
1:30.000

Unterhaltungsverband  
West- und Südaue  
Marktstr. 33  
30890 Barsinghausen



West- & Südaue

Kartengrundlagen:  
© openstreetmap contributors, 2023; Auszug aus den Geodaten des Landesamtes für Geoinformation und Landesvermessung © LGLN 2022 ETRS89 / UTM zone 32N