



Zeichenerklärung

 Gewässer

Stationierung

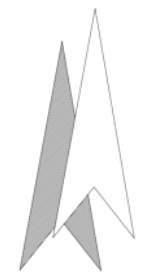
-  100 m
-  500 m

Gewässerschau

 Treffpunkt

 Start

 Ende



Gewässerschau 2023
Schaubezirk 11

Gewässer:
Haster Bach, Haster Waldbach

Datum: 11/10/2023
Bearbeiter:in: Jannik.Sandner

Maßstab 1:30.000	Unterhaltungsverband West- und Südaue	 West- & Südaue
	Marktstr. 33 30890 Barsinghausen	

Kartengrundlagen:
© openstreetmap contributors, 2023; Auszug aus den Geodaten des Landesamtes für Geoinformation und Landesvermessung © LGLN 2022 ETRS89 / UTM zone 32N