



Zeichenerklärung

 Gewässer

Stationierung

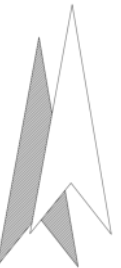
-  100 m
-  500 m

Gewässerschau

 Treffpunkt

 Start

 Ende



Gewässerschau 2023
Schaubezirk 5

Gewässer:
Krummer Bach, Holpe

Datum: 11/10/2023
Bearbeiter:in: Jannik.Sandner

Maßstab
1:30.000

Unterhaltungsverband
West- und Südaue
Marktstr. 33
30890 Barsinghausen



Kartengrundlagen:
© openstreetmap contributors, 2023; Auszug aus den Geodaten des Landesamtes für Geoinformation und Landesvermessung © LGLN 2022 ETRS89 / UTM zone 32N